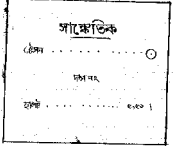
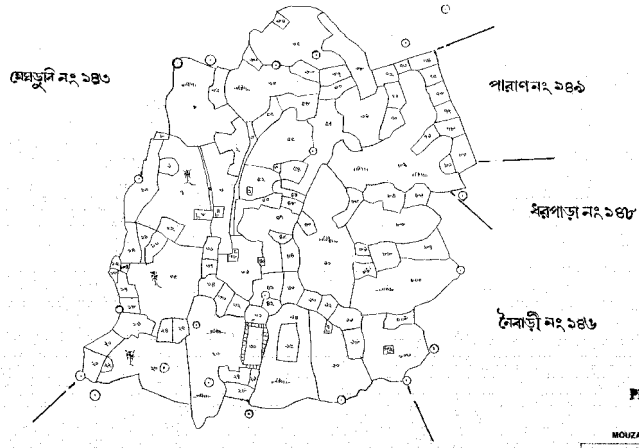
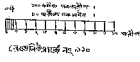


পানার নাম কেদারীসঙ্গ
 মৌজাভূমিকাশ্য নাম চায়াড়া নং ১৪৫
জিলা ঢাকা
 স্কেল ১:৫ = ১ মাইল



PHOTOCOPY

MOUZA MAP ATTESTATION (GROUP-A)			
FOR RAJUK		FOR CONSULTANT	
DESCRIPTION	SIGNATURE & DATE	DESCRIPTION	SIGNATURE & DATE
PROJECT DIRECTOR	<i>[Signature]</i>	TEAM LEADER	<i>[Signature]</i>
PROJECT MANAGER	<i>[Signature]</i>		

MADE BY THE AUTHORITY OF GOVERNMENT IN 1912-15
[Signature]
 SETTLEMENT OFFICER AND SUPERINTENDENT OF SURVEY