


স্থানীয় নাম কেরানীগঞ্জ
মৌজার প্রকাশ্য নাম দারাইল নং ১২৪
জিলা ঢাকা
স্কেল ১৬" = ১ মাইল



রেজিস্ট্রার নং ৮৭২

সাতাইশ নং ১১১

শুভলিয়া নং ১২৩




কাকিলসাতাইশ নং ১২৫

সাংকেতিক

স্বাক্ষর
তারিখ

PHOTOCOPY

MOUZA MAP ATTESTATION (GROUP-A)

FOR RAJUK		FOR CONSULTANTS	
DESIGNATION	SIGNATURE & DATE	DESIGNATION	SIGNATURE & DATE
PROJECT DIRECTOR	 01/11/09	TEAM LEADER	 21/11/11
PROJECT MANAGER	 01/11/09		

MADE BY THE AUTHORITY OF GOVERNMENT IN 1912-13



SETTLEMENT OFFICER AND SUPERINTENDENT OF SURVEY