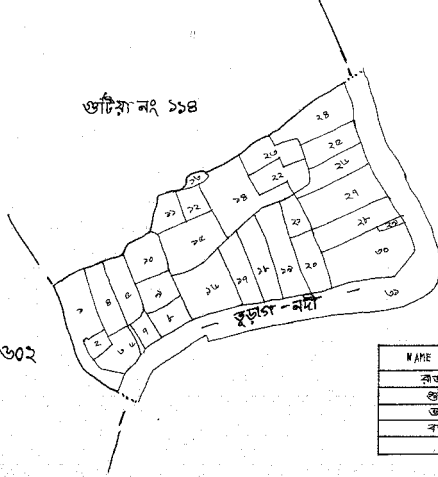
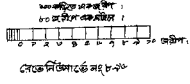



থানার নাম কেরানীগঞ্জ
মৌজার প্রকাশ্য নাম রাজ্জুর নং ১১৫

জিলা ঢাকা
স্কেল ১" = ১ মাইল



ভাকরান নং ১১৭



বড়আশুলিয়া নং ৩০২

| NAME OF MOUZA | OLD J.L. NO | NEW J.L. NO | P.S. |
|---------------|-------------|-------------|-----------|
| রাজ্জুর | ১১৫ | ১১৫ | জয়দেবপুর |
| জাটিকা | ১১৪ | ১১৪ | ঐ |
| ভাকরান | ১১৭ | ১১৭ | ঐ |
| বড়আশুলিয়া | ৩০২ | ৩০২ | সাজুর |

MADE BY THE AUTHORITY OF GOVERNMENT IN 1912-15

[Signature]

SETTLEMENT OFFICER AND SUPERINTENDENT OF SURVEY.

PHOTOCOPY

ADOPTED FOR THE PURPOSE OF OPERATION UNDER CHAPTER IV OF THE E.S.A. & T. ACT, 1950, WITHOUT CORRECTION.

[Signature]
SETTLEMENT OFFICER & SUPERINTENDENT OF SURVEY.

| FOR RAJUK | | FOR CONSULTANTS | |
|------------------|--------------------------------|-----------------|--------------------------------|
| DESIGNATION | SIGNATURE & DATE | DESIGNATION | SIGNATURE & DATE |
| PROJECT DIRECTOR | <i>[Signature]</i> 21/11/04 | TEAM LEADER | <i>[Signature]</i> 21/11/04 |
| PROJECT MANAGER | <i>[Signature]</i> 01/11/04 | | |