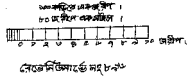



থানার নাম কেরানীগঞ্জ
 মৌজার প্রকাশ্য নাম রাজকুর নং ১১৫
 জিলা ঢাকা
 স্কেল ১৩ = ১ মাইল



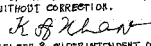
সাক্ষাতিক
 সৈন্য

ভাকরান নং ১১৭




NAME OF MOUZA	OLD T.L.NO	NEW T.L.NO	P.S.
রাজকুর	১১৫	১১৫	জয়দেবপুর
মৌজা	১১৫	১১৫	ঐ
ভাকরান	১১৭	১১৭	ঐ
বড়আশুলিয়া	৩০২	৩০২	সাজুর

MADE BY THE AUTHORITY OF GOVERNMENT IN 1912-15

 SETTLEMENT OFFICER AND SUPERINTENDENT OF SURVEY.

PHOTOCOPY

ADOPTED FOR THE PURPOSE OF OPERATION UNDER CHAPTER IV OF THE E.B.S.A. & T. ACT, 1960, WITHOUT CORRECTION.

 SETTLEMENT OFFICER & SUPERINTENDENT OF SURVEY.

MOUZA MAP ATTESTATION (GROUP-A)

FOR RAJUK		FOR CONSULTANTS	
DESIGNATION	SIGNATURE & DATE	DESIGNATION	SIGNATURE & DATE
PROJECT DIRECTOR	 ০১/১১/০৭	TEAM LEADER	 ০১/১১/০৭
PROJECT MANAGER	 ০১/১১/০৭		